

# DIDAKTIČNE PONUDBE ZA ŠOLE

**RISERVA NATURALE  
VAL ROSANDRA  
NARAVNI REZERVAT  
DOLINA GLINŠČICE**



RISERVA NATURALE  
VAL ROSANDRA  
NARAVNI REZERVAT  
DOLINA GLINŠČICE



Comune di San  
Dorligo della Valle  
Občina Dolina



REGIONE AUTONOMA  
FRIULI VENEZIA GIULIA





## VODENI IZLET: PO STEZI PRIJATELJSTVA OD BOLJUNCA DO BOTAČA

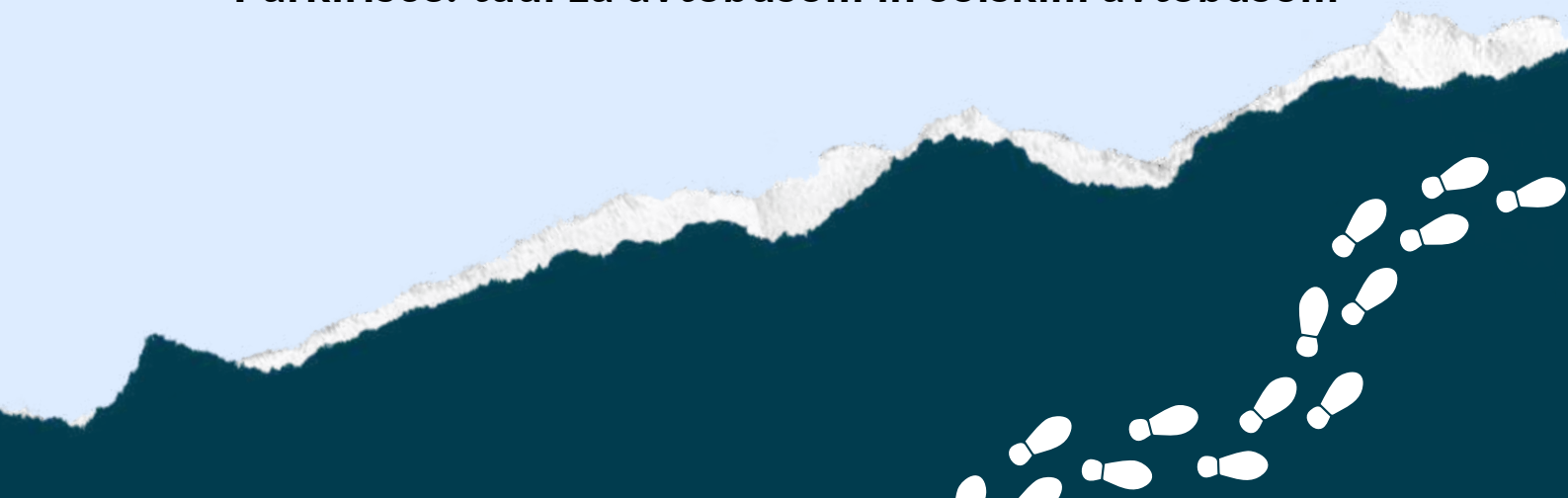
Steza prijateljstva je bila vzpostavljena leta 1981 na pobudo prebivalcev čezmejnega območja ob prvi izvedbi prireditve Odprta meja – Confine aperto.

Med prijetnim sprehodom po poti, ki se vije skozi gozd in kraško gmajno, boste lahko spoznavali tudi značilne rastlinske in živalske vrste.

Na pot se bomo podali iz Boljunca in nato nadaljevali po stezi CAI št. 1 do Botača, kjer bomo prečkali most, ki je nekoč označeval mejo med Italijo in Slovenijo ter nato sledili markacijam do Beke in Ocizle.

### Praktične informacije:

- Zbirno mesto: Sprejemni center Doline Glinščice
- Izlet je primeren za učence osnovnih šol ter dijake nižjih in višjih srednjih šol
- Trajanje in zahtevnost: 3 ure, izlet je primeren za vse obiskovalce
- Objekti: Sprejemni center s sanitarijami
- Parkirišče: tudi za avtobusom in šolskim avtobusom





## VODENI IZLET: PO GOZDOVIH IN PAŠNIKIH NA POBOČJIH STENE

Pobočja Stene spadajo med najznačilnejše reliefne oblike Rezervata, ki je poraščen z raznovrstnim rastlinstvom: opazujemo lahko suhe travniške gmajne, kraški gozd in posajen borov gozd. Raznolikost okolja je še posebej izrazita na pobočjih Stene, kjer poteka obnova dragocene kraške gmajne, ki se pospešeno krči prav zaradi opuščanja pašnikov. Med pohodom bodo predstavljene značilnosti tega območja in pomen projekta obnove gmajne s ponovnim uvajanjem ovčne paše.

Pohod na Steno bomo začeli z Jezera, majhne vasi tik nad Boljuncem. Od tu se bomo podali po enostavnih poteh in makadamskih cestah vse do vrha Stene, od koder bomo občudovali krasen razgled na Glinščico in njeno okolico.

### Praktične informacije:

- Zbirno mesto: parkirišče pred cerkvico Sv. Lovrenca na Jezeru
- Izlet je namenjen nižjim in višjim srednjim šolam
- Trajanje in zahtevnost: 2 uri in pol, izlet je primeren za vse obiskovalce
- Objekti: v okolici ni objektov
- Parkirišče: manjše postajališče za šolski avtobus





## VODENI IZLET + DELAVNICA: KRILA V MRAKU

Netopirji, poznani tudi kot prhutarji zaradi zvoka, ki ga pri letenju ustvarjajo s posebnimi kožnatimi krili - prhuti, ko se razpenjajo med prednjimi in zadnjimi okončinami, spadajo med najpomembnejše prebivalce Doline Glinščice.

Dejavnost se začne s kratkim poučnim predavanjem o netopirjih, kateremu sledi izlet v okolici Sprejemnega centra, v zaključnem delu pa bodo učenci in dijaki izpolnili delovni list, kamor bodo zapisali glavne značilnosti izbrane vrste netopirja.

### Praktične informacije:

- Zbirno mesto: Sprejemni center Doline Glinščice
- Dejavnost je namenjena osnovnim ter nižjim in višjim srednjim šolam
- Trajanje in zahtevnost: 3 ure, izlet je primeren za vse obiskovalce
- Objekti: Sprejemni center s sanitarijami
- Parkirišče: tudi za avtobusom in šolskim avtobusom




# VODENI IZLET + DELAVNICA: ODKRIVAJMO SLEDI DIVJIH ŽIVALI

Vsaka žival pusti za seboj značilne in prepoznavne sledove. Spoznali bomo najbolj pogoste odtise, ki jih v gozdu za seboj puščajo različne živali, od velikega medveda pa vse do majhnega ježka.

Odpravili se bomo na krajši sprehod v naravo in se udeležili predavanja, na katerem si bomo ogledali slike in posnetke. V zaključnem delu dejavnosti bodo učenci in dijaki izpolnili delovne liste o prepoznavanju sledi.

## Praktične informacije:

- Zbirno mesto: Sprejemni center Doline Glinščice
- Dejavnost je namenjena učencem osnovne šole in dijakom nižje srednje šole
- Trajanje: 3 ure
- Objekti: Sprejemni center s sanitarijami
- Parkirišče: tudi za avtobusom in šolskim avtobusom





## VODENI IZLET + DELAVNICA: NARAVOSLOVNA BELEŽNICA

**Stopili bomo v kožo pravega naravoslovca in se zatopili v raziskovanje naravnega sveta.**

**Spoznali bomo značilnosti rezervata Doline Glinščice, po krajšem sprehodu in predavanju pa bomo nova spoznanja skrbno zapisali v naravoslovno beležnico.**

### **Praktične informacije:**

- **Zbirno mesto: Sprejemni center Doline Glinščice**
- **Dejavnost je namenjena nižjim in višjim srednjim šolam**
- **Trajanje: 3 ure**
- **Objekti: Sprejemni center s sanitarijami**
- **Parkirišče: tudi za avtobusom in šolskim avtobusom**





## VODENI IZLET + DELAVNICA: ODKRIVAJMO VODNI EKOSISTEM

Laboratorijska dejavnost, kjer bomo analizirali vzorce vode iz našega Rezervata ter odkrivali njihove biotske in abiotske parametre.

Učenci bodo izpolnili delovne liste, sledila pa bo krajša lekcija o vodnih ekosistemih in njihovih osnovnih značilnostih. Glavni namen te dejavnosti je naučiti se ocenjevati kakovost analizirane vode preko meritve različnih parametrov.

### Praktične informacije:

- Zbirno mesto: Sprejemni center Doline Glinščice
- Izlet je primeren za učence osnovnih šol ter dijake nižjih in srednjih šol
- Trajanje in zahtevnost: 1 uro in pol, dejavnost je primerna za vse obiskovalce
- Objekti: Sprejemni center s sanitarijami
- Parkirišče: tudi za avtobuse ali šolske avtobuse





**PREDAVANJE V RAZREDU ALI NA DALJAVO:  
V ŠOLI NARAVE - DIVJA FAVNA**

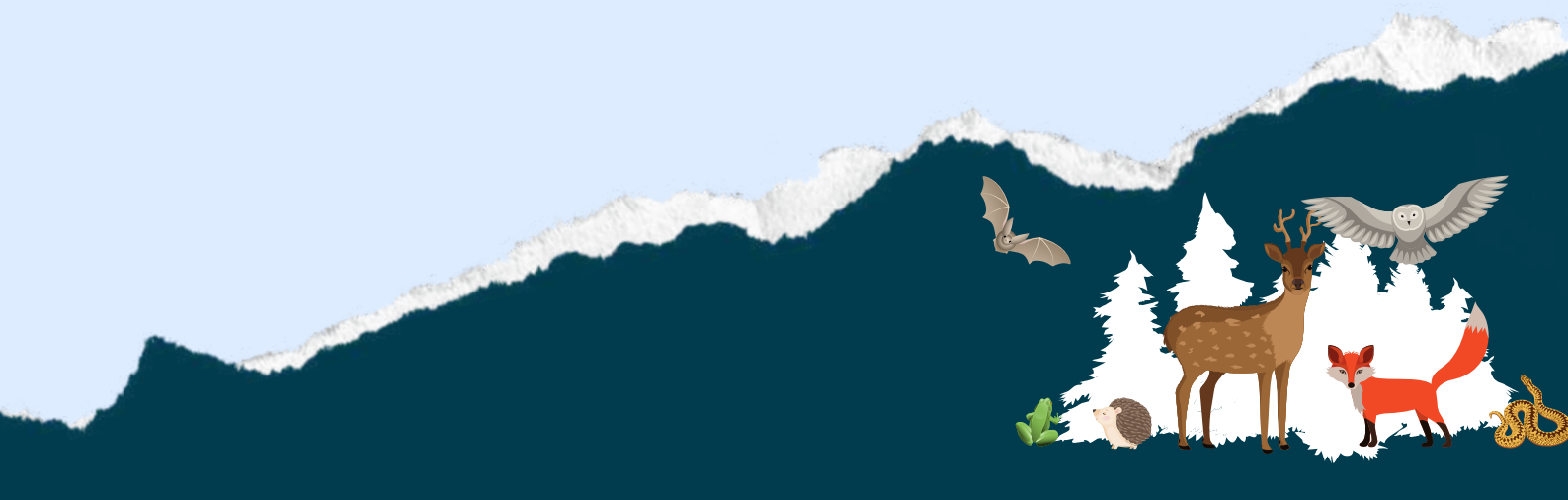
**Med predavanjem, ki lahko poteka v razredu ali preko spleta, bomo predstavili glavne značilnosti živali, ki živijo v Rezervatu. Spregovorili bomo o velikih in srednje velikih sesalcih, kot so srna, lisica in šakal, pa tudi o netopirju, edinemu krilatemu sesalcu, ki je postal simbol Rezervata ter o pticah, dvoživkah in plazilcih.**

**Predvajala se bo tudi predstavitev s prosojnicami, polna fotografij in videoposnetkov.**

**Dejavnost je namenjena osnovnim ter nižjim in višjim srednjim šolam (1. in 2. letnik).**

**Teme: naravoslovje, ekologija, zoologija.**

**Trajanje: 2 uri**





# **PREDAVANJE V RAZREDU ALI NA DALJAVO: V ŠOLI NARAVE – KRAŠKA FLORA**

**Med predavanjem, ki lahko poteka v razredu ali preko spleta, bomo predstavili glavne značilnosti številnih rastlinskih vrst, ki rastejo na območju Doline Glinščice.**

**Spregovorili bomo tudi o velikih drevesnih vrstah, kot sta puhasti hrast in cer ter o grmovnicah, kot je npr. ruj, ki zlasti jeseni čudovito obarva našo dolino. Posvetili se bomo tudi majhnim cvetlicam in okolju v katerem uspevajo.**

**Predvajala se bo tudi predstavitev s prosojnicami, polna fotografij in videoposnetkov.**

**Dejavnost je namenjena osnovnim ter nižjim in višjim srednjim šolam.**

**Teme: naravoslovje, ekologija, botanika.**

**Trajanje: 2 uri**



# POVZETEK DEJAVNOSTI

DEJAVNOSTI

ZAČETNA TOČKA

TRAJANJE

CENA

Vodeni izlet

Po stezi prijateljstva od Boljunca do Botača

Sprejemni center  
Doline Glinščice

3 h

15 € na osebo

Po gozdovih in pašnikih na pobočjih Stene

Parkirišče pri cerkvici na Jezeru

2.30 h

15 € na osebo

Krila v mraku

Sprejemni center  
Doline Glinščice

3 h

15 € na osebo

Odkrivajmo sledove divjih živali

Sprejemni center  
Doline Glinščice

3 h

15 € na osebo

Naravoslovna beležnica

Sprejemni center  
Doline Glinščice

3 h

15 € na osebo

Odkrivajmo vodni ekosistem

Sprejemni center  
Doline Glinščice

1.30 h

15 € na osebo

V šoli narave - divja favna

Predavanje v razredu ali Sprejemnem centru

2 h

12 € na osebo

V šoli narave - kraška flora

Predavanje v razredu ali Sprejemnem centru

2 h

12 € na osebo

Vodeni izlet + delavnica

Predavanja

Cena je predvidena za skupino, največ 25 študentov. Obvešča se o možnosti brezplačnih vodenih ogledov (omejeno število mest) za šole v naši deželi.





**Naravni Rezervat Dolina Glinščice se nahaja v občini Dolina, v tržaški pokrajini. Do nje se lahko pripeljete:**

- **z avtobusom iz Trsta: št. 40 ali 41, do postaje v Boljuncu – pri Sprejemnem centru;**
- **z avtomobilom: iz Trsta po obvoznici (drž. cesta 202) ali po avtocesti A4, izvoz San Dorligo delle Valle - Dolina/Grandi Motori, nadaljujete po cesti do krožišča, zavijete levo proti Boljuncu;**
- **iz Slovenije: po avtocesti A1, izberete izvoz za Kozino, nadaljujete proti Pesku in sledite oznakam za Dolino in Boljunec, ali pa izberete izvoz za Kastelec in nadaljujete proti Socerbu, Prebenegu, Dolini in Boljuncu.**





**Za rezervacije lahko pošljete sporočilo na naslov [info@riservavalrosandra-glinscica.it](mailto:info@riservavalrosandra-glinscica.it) ali pokličete na številko 329 1286325 (vsak dan od 9.00 do 17.00) in navedete izbrano dejavnost, število udeležencev ter datum in uro obiska.**

**Rezervacijo vam bo na podlagi razpoložljivosti vodnikov potrdilo osebje Rezervata.**

**Plačilo se lahko opravi v gotovini v Sprejemnem centru ali preko bančnega nakazila.**

**Če želite, da vam izdamo račun, nas morate o tem opozoriti, ko opravite rezervacijo.**

